



- AC 1 : Servitude de protection des monuments historiques classés ou inscrits :**
    - ▲ Monument historique
    - ▭ Périmètre de protection des abords des monuments historiques
  - AC 2 : Servitude relative aux sites inscrits et classés :**
    - ▭ Site inscrit ou classé
  - AC 4 : Zone de protection du patrimoine architectural, urbain et paysager :**
    - ▭ Site Patrimonial Remarquable de Fécamp
  - AR 1 : Servitude de champ de vue pour la navigation maritime :**
    - AR1
    - AR1
  - AS 1 : Servitude résultant de l'instauration de périmètres de protection des eaux potables et minérales :**
    - Point de captage
    - ▭ Périmètre de protection immédiat \*
    - ▭ Périmètre de protection rapproché
    - ▭ Périmètre de protection éloigné
  - I 3 : Servitude relative au transport de gaz naturel :**
    - Canalisation de transport de gaz
    - Poste technique
    - SUP 1 : Servitude de maîtrise de l'urbanisation
  - I 4 : Servitude relative aux ouvrages de transport et de distribution d'électricité :**
    - Ligne électrique
    - Poste électrique
  - PM 1 : Plan de prévention des risques naturels prévisibles (PPRN) :**
    - ▭ PPRN de la Vallée de la Valmont et de la Ganzeville \*\*
  - PT 1 : Servitude de protection des centres de réception radioélectriques contre les perturbations électromagnétiques :**
    - PT1
    - ▭ PT1
  - PT 2 : Télécommunication - protection contre les obstacles :**
    - PT2
    - ▭ PT2
  - T 1 : Servitude relative aux voies ferrées :**
    - Voie ferrée
- Éléments de contexte :**
- ▭ Limite communale
  - ▭ Limite parcellaire
  - ▭ Bâti
- \* Périmètre immédiat du captage d'eau non représenté  
 Source : Agence Régionale de la Santé de Normandie  
 \*\* Rapport de l'observatoire du PPRN pour l'urbanisme  
 (modèle graphique sous le libellé "Eau potable")  
 Se reporter au zonage officiel du PPRN par commune, annexé au PPRN

- Éléments du patrimoine :**
- Servitude AC 2 :**
- 2 : Site de la Côte d'Albâtre (site inscrit)
  - 3 : Site de la Côte d'Albâtre (site classé)
  - 4 : Site de la Côte d'Albâtre (domaine public maritime)
  - 6 : Vallon de Vaucottes

N  
 Echelle : 1:15 000

**Fécamp Caux Littoral Agglo**

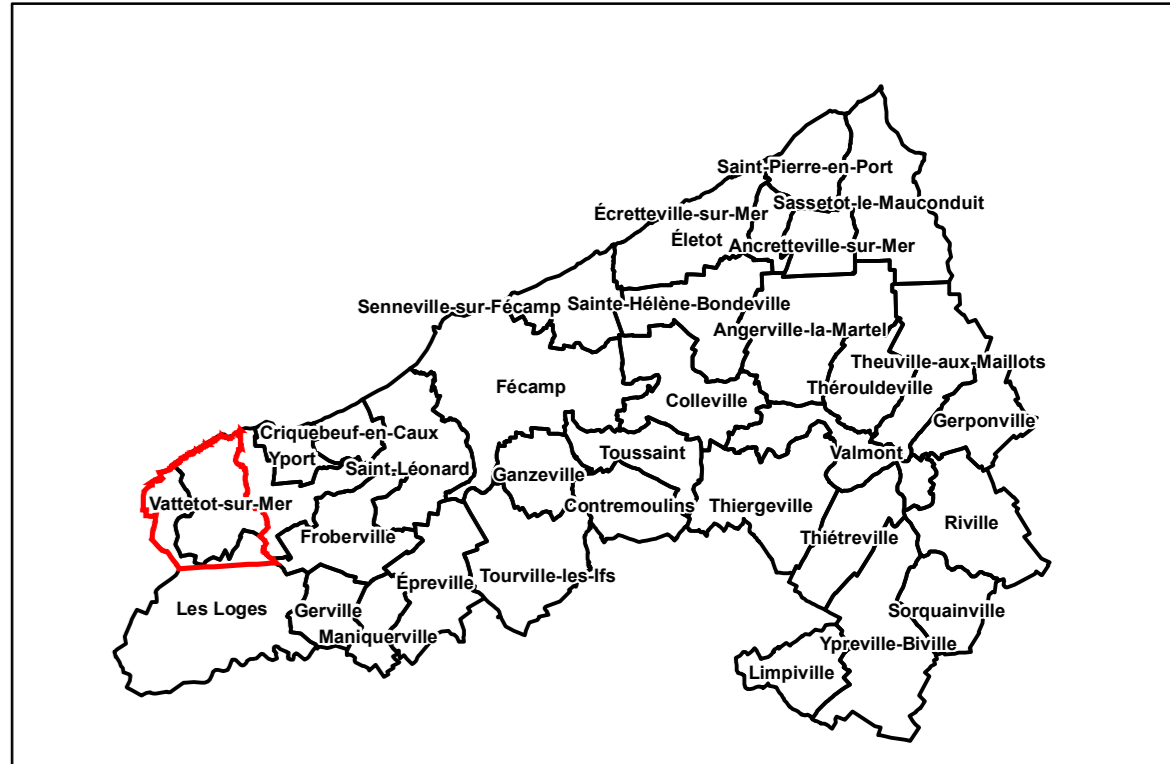
**Elaboration du Plan Local d'Urbanisme**

COMMUNAUTE D'AGGLOMERATION FECAMP CAUX LITTORAL

**APPROBATION**

**SERVITUDES D'UTILITE PUBLIQUE**

*Vattetot-sur-Mer - Les Loges nord*



Vu pour être annexé à la délibération du Conseil Communautaire en date du 10/12/2019  
 La Présidente,

